



Commune  
d'Anières

Aménagements  
**Modération du trafic**  
CHEMIN DES AVALLONS

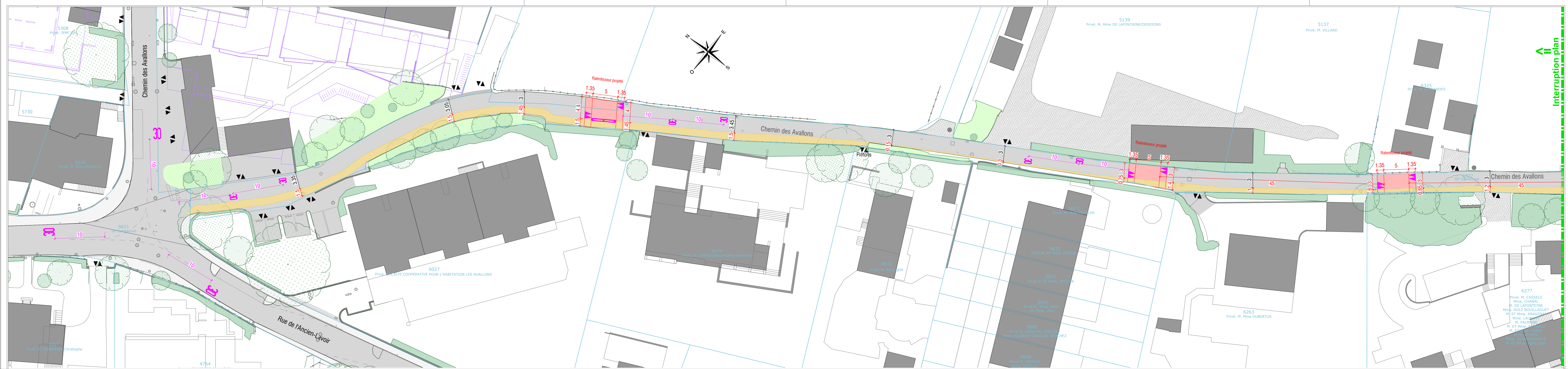


A04 - SITUATION GENERALE & COUPES TYPES  
ETAT FUTUR

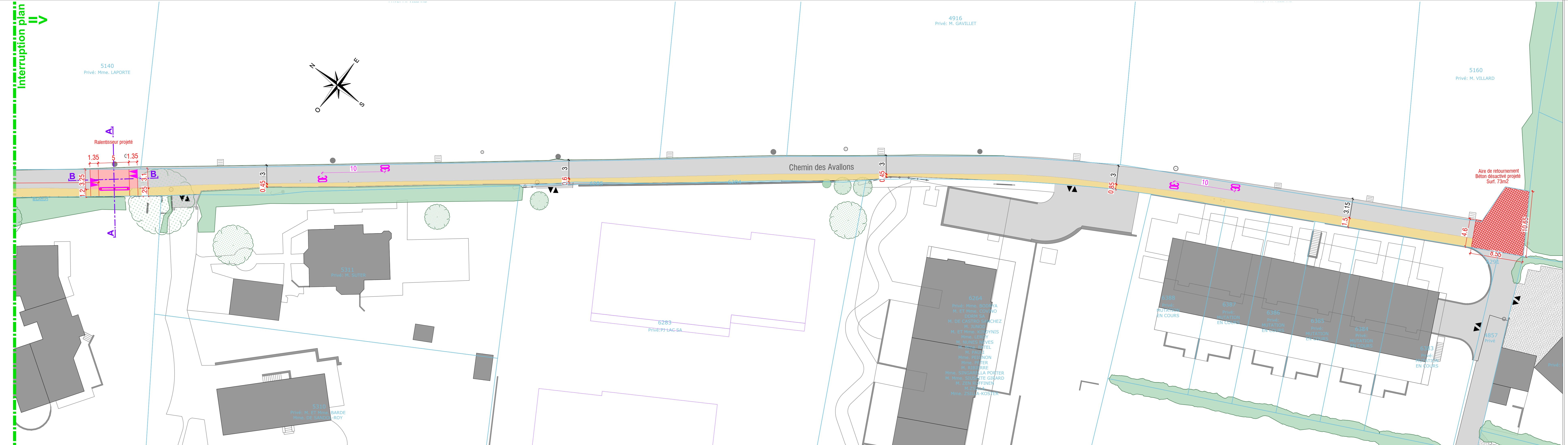
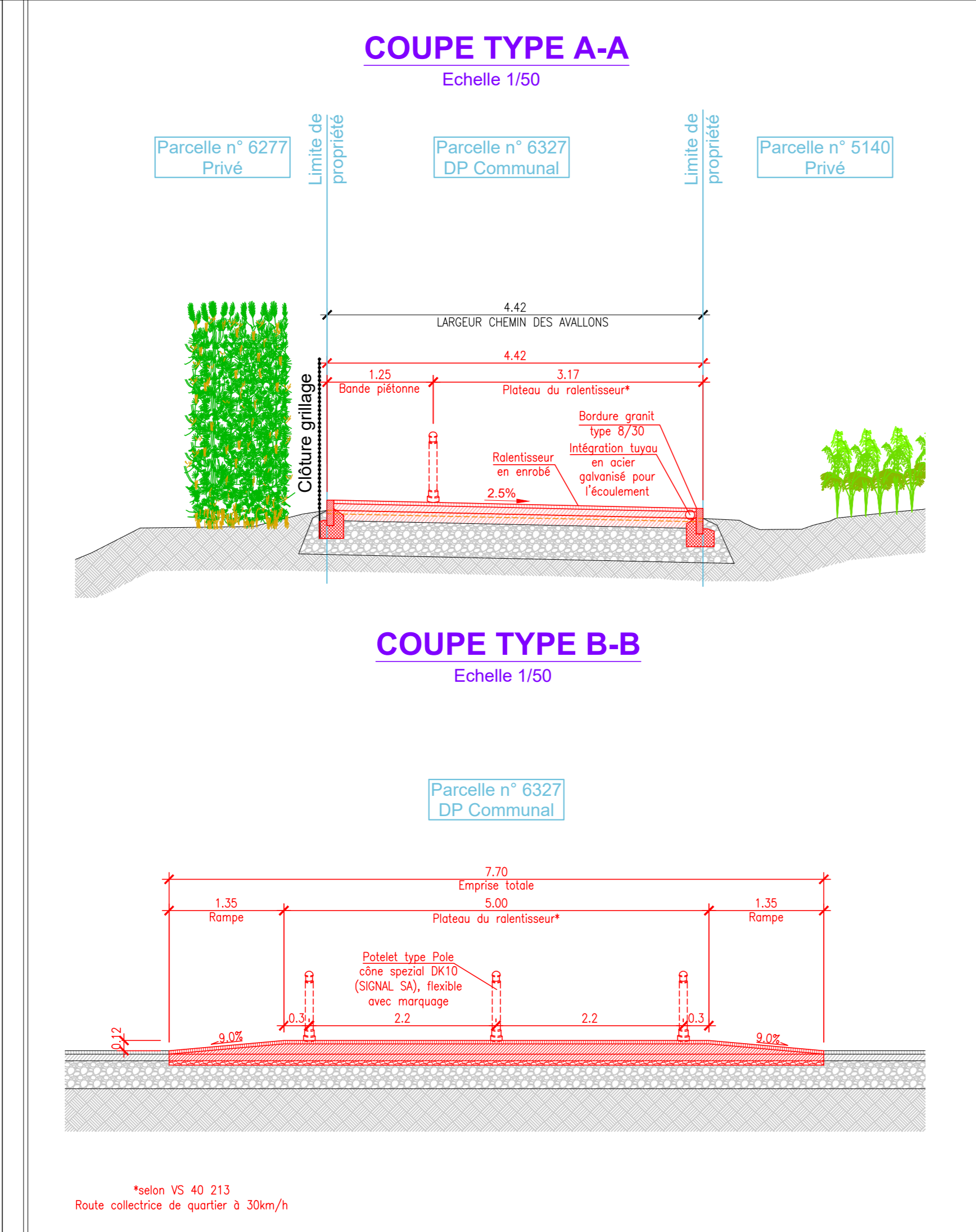
N° de plan:  
**2349-AC-02-F** AUTORISATION

N°	Modification	Date	Dess.
A			
B	Modification largeur bande piétonne et ajustement du projet par rapport au parcelle.	24.11.2023	BB
C	Modification de l'implantation des bornes et donc de l'espacement de la chaussée.	24.11.2023	BB
D	Modification marquage et espacement du projet par rapport à la parcelle.	27.11.2023	BB/CD
E	Positivité des plantations "P"	27.11.2023	FLD
F	Ajust de potagerisme "P"	11.12.2023	FLD
G			
H			
I			

Echelle: 1/250-50  
Commune: Anières  
Date: 11.10.2023  
Dessiné: FLD  
Contrôle: FLD  
N° de réf.: 2349-AC-02-A Situation EF  
Format: 1470 x 594



- LEGENDE:**
- Bâtiments existants
  - Chaussée existante
  - Trottoir existant
  - Plantations existantes
  - Limites parcelaires
  - Marquages projetés
  - Potelet avec marquage
  - Ralentisseur projeté
  - Zone en béton désactivé projetée
  - Bande colorée type résine à coller en gravillon beige
  - Bâtiments en projet



\*selon VS 40 213  
Route collective de quartier à 30km/h